




LEGENDA:

-  Območje OPPN
-  Predvideni objekti
-  Obstoječi objekti

Vir GN: TRIGEO; TRIGEO/2021/85, z dne: 2.7.2021

Naslov karte:	MORFOLOŠKA ANALIZA ŠIRŠEGA OBMOČJA		
Vsebina:	OBČINSKI PODROBNI PROSTORSKI NAČRT Majer – stanovanjska soseska in Majer-nova pozidava, v enotah urejanja prostora CR_10/7 in CR_10/8		
Naročnik:	Privatni	Pripravljalavec:	Občina Črnomelj
Izdelovalec:	SAP0 d.o.o., Ulica pod lipo 15 8340 Črnomelj	Ident št. 2916	Faza: Dopolnjen osnutek
Prostorski načrtovalec:	Danijela Kure Kastelic, univ. dipl. inž. arh.	PA PPN ZAPS 1559	
Področje infrastrukture:	Brane Banovec, univ. dipl. inž. grad.	IZS-G-1718	
Področje prometne infrastrukture:	Boštjan Jurak, dipl. inž. grad.	IZS-G-3400	
Sodelavec:	Matej Kure, dipl. vizual. umet.		
Številka projekta:	3/2021-OPPN	Datum:	Julij 2022
		Merilo:	1:5000
		Številka risbe:	2.1