
















LEGENDA:

- | | | | | | |
|---|---|---|---|---|--------------------------|
|  | Območje obravnave |  | Predvideni objekti |  | Poti evakuacije |
|  | Parcelne meje po DKN |  | Objekti brez dopustne možnosti prenove/rekonstrukcije |  | Poti intervencije |
|  | Predlagane prometne povezave |  | Objekti z možnostjo prenove/rekonstrukcije |  | Hidranti |
|  | Dolgoročno predvidene ceste v OPN Občine Črnomelj | | |  | Radij gašenaj s hidranti |
|  | Predvidena parcelna meja | | | | |
|  | Gradbena meja | | | | |

Vir GN: TRIGEO; TRIGEO/2021/85, z dne: 2.7.2021

Naslov karte:	Prikaz ureditev potrebnih za obrambo ter varstvo pred naravnimi in drugimi nesrečami, vključno z varstvom pred požarom		
Vsebina:	OBCINSKI PODROBNI PROSTORSKI NAČRT Majer – stanovanjska soseska in Majer-nova pozidava, v enotah urejanja prostora CR_10/7 in CR_10/8		
Naročnik:	Privatni	Občina Črnomelj	Trg svobode 3, 8340 Črnomelj
Izdovalec:	SAPD d.o.o., Ulica pod lipo 15 8340 Črnomelj	Prilavljavec:	Ident št. 2916 Faza: Predlog
Prostorski načrtovalec:	Daniela Kure Kastec, univ. dipl. inž. arh.	PA PPN 2APS 1599	
Področje infrastrukture:	Brane Banovec, univ. dipl. inž. grad.	IZS-G-1718	
Področje prometne infrastrukture:	Boštjan Jurak, dipl. inž. grad.	IZS-G-3400	
Sodelavec:	Matej Kure, dipl. vizual. umet.		
Številka projekta:	3/2021-OPN	Datum:	September 2022 Merilo: 1:1000 Številka risbe: 10