
















LEGENDA:

-  Meja oppn
-  Meja dpn
-  Predviden objekt – pritlična etaža
-  Predviden objekt – kletna etaža
-  2 parkirni mesti
-  Možen dostop na parcelo
-  Poti intervencije
-  Poti evakuacije
-  Hidrant
-  Radij gašenja s hidranti
-  Nova predlagana prometna povezava
-  Predlagana nova parcelna meja s številko parcele

-  meje po numeričnih podatkih zemljiškega katastra (ZZkat)
-  meje po numeričnih podatkih zemljiškega katastra (urejene meje)
-  meje po grafičnih podatkih zemljiškega katastra

Vir:
 –Geodetski načrt za pripravo projektne dokumentacije št. MEJA/2018/28, Junij 2017
 –UREDITEV HODNIKA ZA PEŠČE V OBMOČJU NASELJA LOKVE, STIA d.o.o., Novo mesto, marec 2017, PZI –novelacija

Naslov karte:	PRIKAZ UREDITEV POTREBNIH ZA OBRAMBO TER VARSTVO PRED NARAVNIMI IN DRUGIMI NESREČAMU, VKLJUČNO Z VARSTVOM PRED POŽAROM		
Vsebina:	OPPN SEMIŠKA CESTA		
Pripravljalavec:	Občina Črnomelj Trg svobode 3, 8340 Črnomelj		
Izdovalec:	SAPD d.o.o., Ulica pod lipo 15 8340 Črnomelj	Faza:	Sprejet dokument
Prostorski načrtovalec:	Danijela Kure Kastelc, univ. dipl. inž. arh.	Ident. št.:	ZAPS 1559 A
Področje infrastrukture:	Branko Banovec, univ. dipl. inž. grad.	Podpis:	IJS-G-1718
Sodelavec:	Peter Banovec, univ. dipl. inž. grad.		
Sodelavec:	Matej Kure, dipl. vizual. umet.		
Številka projekta:	1/2017 - OPPN	Datum:	Junij 2018
		Merilo:	1:1000
		Številka risbe:	7