









ČUDNO SELO

LEGENDA:

-  Meja območja OPPN
-  Parcelna meja
-  Razvojno območje
-  Predvidene stavbe in koritasti silosi

-  UE A – 5860 m²
-  UE B – 2576 m²
-  UE C – 1020 m²
-  UE D – 450 m²

Vir: Geodetski načrt – GEOS –51/2019, Črnomelj, marec 2019
IDZ, Ambiens d.o.o., marec 2019

Naslov karte:	Ureditvene enote OPPN		
Vsebina:	OPP za širitev kmetijskega gospodarstva z id. št. KMG-MID 100372155 v Čudnem selu		
Prilavljavec:	Občina Črnomelj Trg svobode 3, 8340 Črnomelj		
Izdovalec:	SAPO d.o.o., Ulica pod lipo 15 8340 Črnomelj	Faza:	Sprejet dokument
Prostorski načrtovalec:	Danijela Kure Kastelc, univ. dipl. inž. arh.	Identif. št.:	ZAPS 1559 A
Področje GJI:	Branko Banovec, univ. dipl. inž. gradb.	IZS-G-1718	
Sodelavec:	Matej Kure, dipl. vizual. umet.	Merilo:	1:500
	Jože Mravinec, grad. teh.	Datum:	November 2019
Številka projekta:	2/2019-OPP		Številka risbe: 6