















LEGENDA:

-  Območje obravnave
-  Parcelne meje po DKN
-  Predlagane prometne povezave
-  Predvidena parcelna meja
-  Meja enote urejanja prostora

ENOTA POV (m<sup>2</sup>)

-  UE A1 = 2.693 / A2 = 3.867
-  UE B = 2.867
-  UE C = 10.830
-  UE D1 = 3.746 / D2 = 3.743
-  UE D3 = 4.895

ENOTA POV (m<sup>2</sup>)

-  UE E = 13.315
-  UE F = 4.304
-  UE G = 124
-  UE H = 7.943

Vir GN: TRIGEO; TRIGEO/2021/85, z dne: 2.7.2021

Naslov karte:	UREDITVENE ENOTE		
Vsebina:	OBČINSKI PODROBNI PROSTORSKI NAČRT Majer - stanovanjska soseska in Majer-nova pozidava, v enotah urejanja prostora CR 10/7 in CR 10/8		
Naročnik:	Privatni	Občina Črnomelj	Trg svobode 3, 8340 Črnomelj
Izdovalec:	SAPO d.o.o., Ulica pod lipo 15 8340 Črnomelj	Prilagodilnik:	2916
Prostorski načrtovalec:	Daniela Kure Kastelc, univ. dipl. inž. arh.	PA PPN ZAPS 1559	
Področje infrastrukture:	Brane Banovec, univ. dipl. inž. grad.	I2S-G-1718	
Področje prometne infrastrukture:	Boštjan Jurak, dipl. inž. grad.	I2S-G-3400	
Sodelavec:	Matěj Kure, dipl. vizual. umet.		
Številka projekta:	3/2021-OPPN	Datum:	Oktober 2022
		Merilo:	1:1000
		Številka risbe:	7