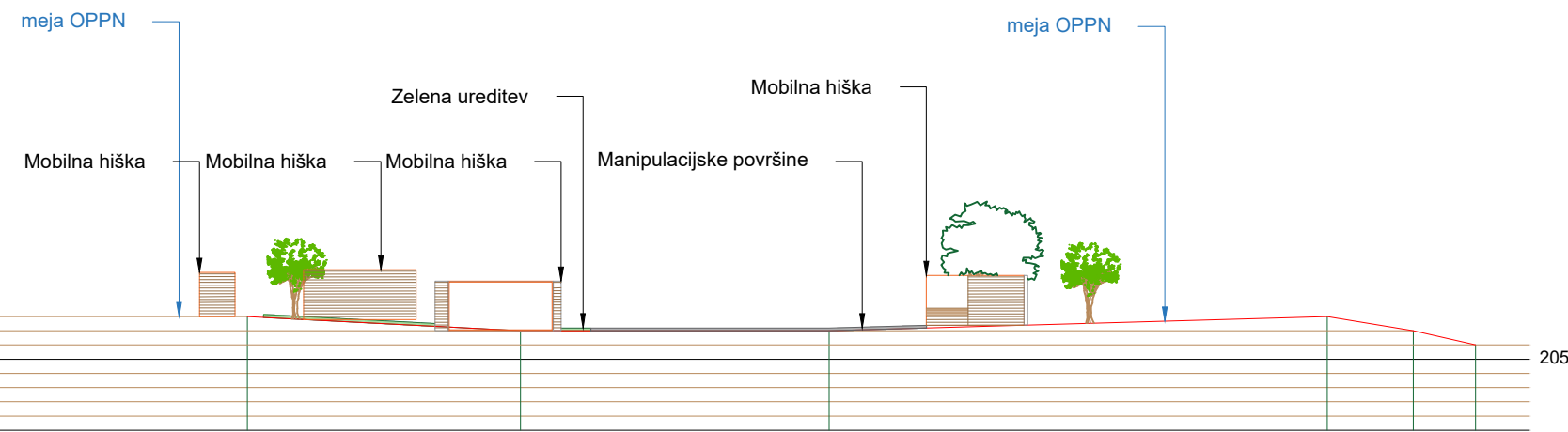
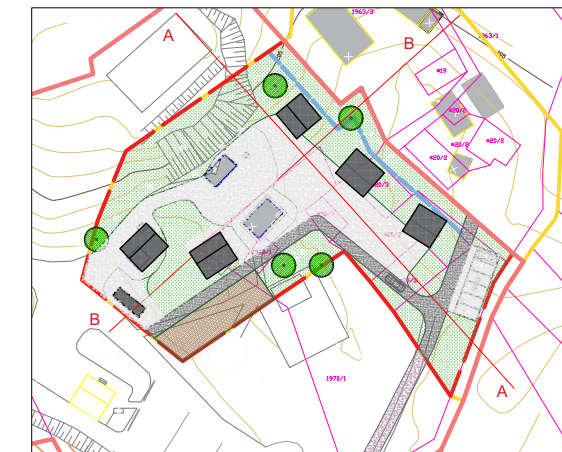


LEGENDA:

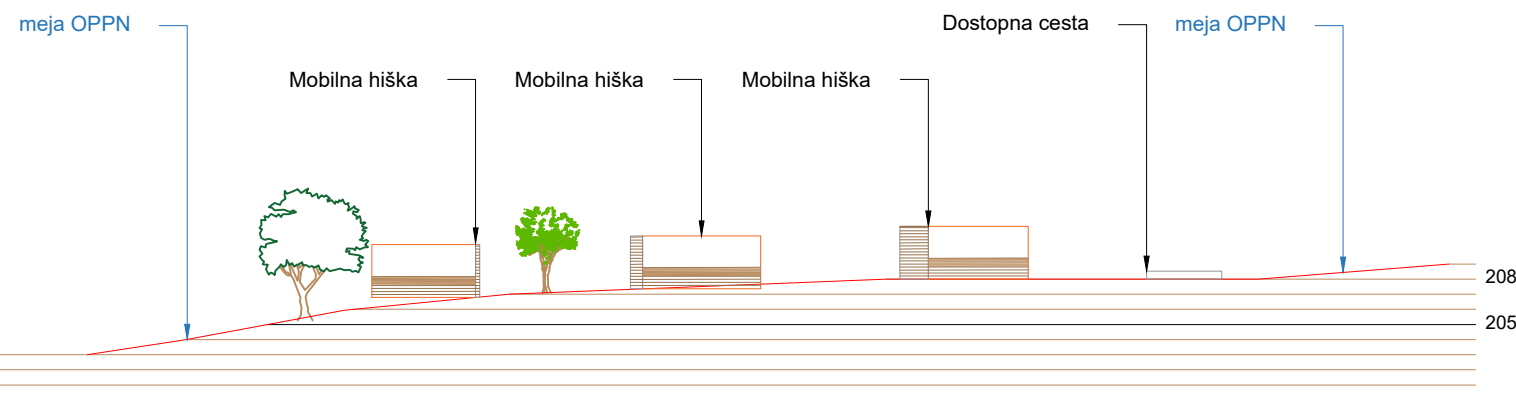
-  Meja OPPN
-  Širše območje obravnave
-  Meja stavbnih zemljišč
-  Parcelne meje po DKN
-  Območje za razvoj objekta
-  Obstoječi objekti
-  Novi objekti
-  Manipulacijske površine
-  Igrala in urbana oprema
-  Zelene površine
-  Interna komunikacija
-  Rekonstrukcija obstoječe gozdne poti



B-B



Vir GN: Meja d.o.o.; MEJA/2020/19, 9.3.2020  
Dopolnitev: 12.8.2020 (datum stanja na terenu)



A-A

Naslov karte:	PREREZI TERENA		
Vsebina:	OBČINSKI PODROBNI PROSTORSKI NAČRT ZA TURISTIČNO OBMOČJE DOLENJCI, ID OPPN: 1686		
Naročnik:	Privatni	Prilavljavec:	Občina Črnomelj Trg svobode 3, 8340 Črnomelj
Izdelovalec:	SAPO d.o.o., Ulica pod lipo 15 8340 Črnomelj	Faza:	Sprejet dokument
Prostorski načrtovalec:	Danijela Kure Kastelc, univ. dipl. inž. arh.	Ident. št.:	ZAPS 1559 A
Področje infrastrukture:	Marko Stopar, dipl. inž. grad.	Podpis:	IZS G-3332
Področje prometne infrastrukture:			
Sodelavec:	Matej Kure, dipl. vizual. umet.		
Številka projekta:	OPPN - 1/2020	Datum:	Januar 2021
		Merilo:	1:1000
		Številka risbe:	6