













LEGENDA:

-  Meja OPPN
-  Širše območje obravnave
-  Bližina naselja
-  Reka Kolpa
-  Rob gozda
-  Domačije
-  Vedute
-  EKOLOSKO POMEMBNO OBMOČJE: Marindol Koda:94700
-  R3 – regionalna cesta III. Reda ; Dolenjci – Adlešiči
-  JP – javna pot ; R3 660 – Dolenjci (del)

Vir GN: Meja d.o.o.; MEJA/2020/19, 9.3.2020
 Dopolnitev: 12.8.2020 (datum stanja na terenu)

Naslov karte:	PRIKAZ VPLIVOV IN POVEZAV S SOSEDNJIMI OBMOČJI		
Vsebina:	OBČINSKI PROSTORSKI NAČRT ZA TURISTIČNO OBMOČJE DOLENJCI, ID OPPN: 1686		
Naročnik:	Privatni	Prilavljavec:	Občina Črnomelj Trg svobode 3, 8340 Črnomelj
Izdelovalec:	SAP0 d.o.o., Ulica pod lipo 15 8340 Črnomelj	Faza:	Sprejet dokument
Prostorski načrtovalec:	Daniijela Kure Kastelc, univ. dipl. inž. arh.	Ident. št.:	ZAPS 1559 A
Področje infrastrukture:	Marko Stopar, dipl. inž. grad.	Podpis:	IZS G-3332
Področje prometne infrastrukture:			
Sodelavec:	Matej Kure, dipl. vizual.umet		
Številka projekta:	OPPn - 1/2020	Datum:	Januar 2021
		Merilo:	1:1000
		Številka risbe:	4