











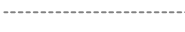



LEGENDA:

-  meja oppn
-  meja dpn
-  padec terena
-  območje poselitve
-  bližina romskega naselja
-  cesta/javna pot
-  prometno vozlišče
-  smer/bližina mesta

-  meje po numeričnih podatkih zemljiškega katastra (ZZkat)
-  meje po numeričnih podatkih zemljiškega katastra (urejene meje)
-  meje po grafičnih podatkih zemljiškega katastra
-  meja vrste rabe (kulturna meja)
-  prehod za pešce
-  železniški tir

Vir: Geodetski načrt za pripravo projektne dokumentacije št. 018/2012, 15.02.2017

Naslov karte:	PRIKAZ VPLIVOV IN POVEZAV S SOSEDNJI OBMOČJI		
Vsebina:	OPPN SEMIŠKA CESTA		
Pripravljaljec:	Občina Črnomelj Trg svobode 3, 8340 Črnomelj		
Izdrelavec:	SAPO d.o.o., Ulica pod lipo 15 8340 Črnomelj	Faza:	Sprejet dokument
Prostorski načrtovalec:	Daniela Kure Kastelec, univ. dipl. inž. arh.	Ident. št.:	ZAPS 1559 A
Področje infrastrukture:	Branko Banovec, univ. dipl. inž. grad.	IZS-G-1718	
Sodelavec:			
Sodelavec:	Matej Kure, dipl. vizual. umet.		
Številka projekta:	1/2017 - OPPN	Datum:	Junij 2018
		Merilo:	15000
		Številka risbe:	3