






LEGENDA:

-  Meja oppn
-  Meja dpn
-  meje po numeričnih podatkih zemljiškega katastra (urejene meje)
-  meje po grafičnih podatkih zemljiškega katastra
-  meja vrste rabe (kulturalna meja)

Vir:

- Geodetski načrt za pripravo projektne dokumentacije št. MEJA/2018/28, Junij 2017
- Območje rekonstrukcije obstoječe ceste št.PZI-297/09/2016, STIA d.o.o., Marec 2017

Naslov karte:	PREGLEDNA SITUACIJA S PRIKAZOM REKONSTRUKCIJE OBSTOJEČE REGIONALNE CESTE R1 - 216/1178 Črmošnjice - Črnomelj		
Vsebina:	OPPN SEMIŠKA CESTA		
Pripravljalavec:	Občina Črnomelj Trg svobode 3, 8340 Črnomelj		
Izdovalec:	SAPD d.o.o., Ulica pod tipo 15 8340 Črnomelj	Faza:	Sprejet dokument
Prostorski načrtovalec:	Danijela Kure Kastelc, univ. dipl. inž. arh.	Ident. št.:	ZAPS 1559 A
Področje infrastrukture:	Branko Banovec, univ. dipl. inž. grad.	Podpis:	IZS-G-1718
Sodelavec:	Matej Kure, dipl. vizual. umet.		
Številka projekta:	1/2017 - OPPN	Datum:	Junij 2018
		Merilo:	1:1000
		Številka risbe:	2.2