

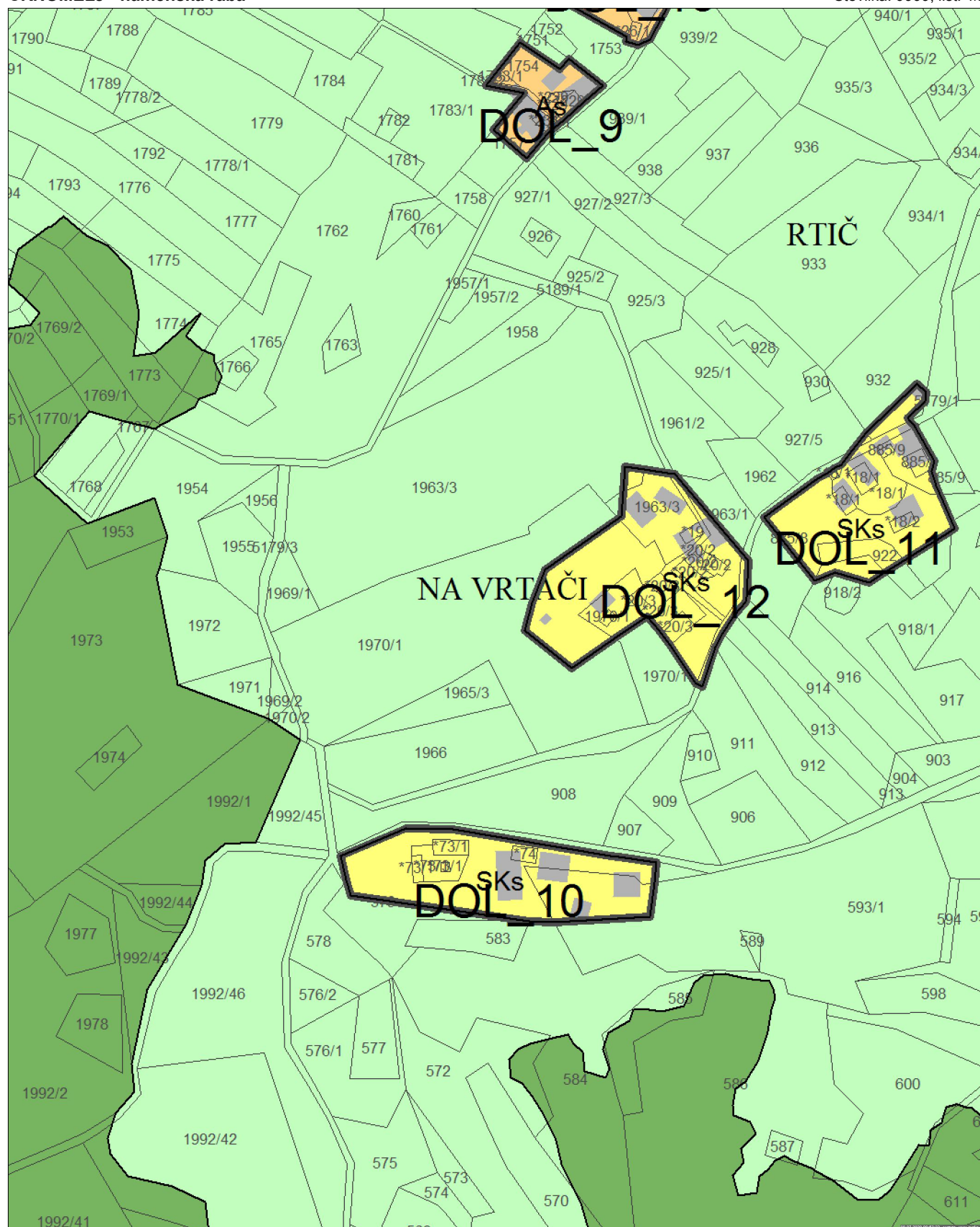


OBČINA ČRNOMELJ

OBČINSKI PROSTORSKI NAČRT OBČINE ČRNOMELJ (Uradni list RS, št. 82/2011, 105/2011
– tehnični popravek, 49/2016, 69/2018)

Izsek iz Občinskega prostorskega načrta občine
ČRNOMELJ - namenska raba

Številka: 9999, list: 1/2



0 10 20 30 40 50 60 70 80 90 m

MERILO 1:2500

Kopija je enaka originalu.

1 cm na papirju je 25 m v naravi.

Datum: 09.07.2020

3. PRIKAZ OBMOČIJ ENOT UREJANJA PROSTORA, OSNOVNE OZIROMA PODROBNEJŠE NAMENSKE RABE PROSTORA IN PROSTORSKIH IZVEDBENIH POGOJEV


- ● ● ● RPE Meja občine
- Meja območja enote urejanja prostora
- Meja območja podenote urejanja prostora

OBMOČJA PODROBNEJŠE NAMENSKE RABE PROSTORA

OBMOČJA STAVBNIH ZEMLJIŠČ

- S** Območja stanovanj
 - SS Stanovanjske površine
 - SSs Urbana prostostoječa stanovanjska pozidava
 - SSn Urbana strnjena stanovanjska pozidava
 - SSv Urbana večstanovanjska pozidava
 - SSo Urbana stanovanjska pozidava raznolike tipologije
 - SB Stanovanjske površine za posebne namene
 - SBv Urbana večstanovanjska pozidava za posebne namene
 - SK Površine podeželskega naselja
 - SKs Površine podeželskega naselja, mešano kmetije in stanovanjske hiše
 - SKk Območja kmetij
 - SKg Površine kmetijskih objektov
 - SP Površine počitniških hiš

- E** Območja energetske infrastrukture
- O** Območja okoljske infrastrukture
- A** Površine razpršene poselitve
 - Av Razpršena poselitev v vinogradniških območjih
 - Az Zidanice in vinske kleti v vinogradniških območjih
 - Ap Površine razpršene poselitve – površine počitniških hiš
 - As Površine razpršene poselitve s kmetijskimi in stanovanjskimi hišami
 - Ak Površine razpršene poselitve za kmetije
 - Ag Površine razpršene poselitve za kmetijske objekte
 - Ao Površine razpršene poselitve – zidanice in turistični objekti zunaj vinogradniških območij

 Razpršena gradnja, zemljišče pod stavbo izven območij stavbnih zemljišč (informacija o dejanskem stanju)

- C** Območja centralnih dejavnosti
 - CU Osrednja območja centralnih dejavnosti
 - CD Druga območja centralnih dejavnosti
 - CDi Dejavnosti izobraževanja, vzgoje, športa
 - CDz Zdravstvo
 - CDk Kulturna dejavnost, javna uprava, gasilski dom, mlin
 - CDo Trgovske, oskrbne, poslovno storitvene, gostinske dejavnosti in manjša obrt
 - CDv Verski objekti s pripadajočimi ureditvami

OBMOČJA KMETIJSKIH ZEMLJIŠČ

- K1** Najboljša kmetijska zemljišča
- K2** Druga kmetijska zemljišča

- I** Območja proizvodnih dejavnosti
 - IP Površine za industrijo
 - IG Gospodarske cone
 - IK Površine z objekti za kmetijsko proizvodnjo

OBMOČJA GOZDNIH ZEMLJIŠČ

- G** Gozdna zemljišča
 - Gg Gozd gospodarskega pomena
 - Gv Varovalni gozd
 - GPr Gozd s posebnim namenom
 - GPr Gozd s posebnim namenom - rezervat

- B** Posebna območja
 - BT Površine za turizem

OBMOČJA VODA

- V** Površinske vode
 - VC Celinske vode


- Z** Območja zelenih površin
 - Zs Površine za oddih, rekreacijo in šport
 - Zsk Površine za oddih in rekreacijo ob Kolpi
 - ZP Parki
 - ZD Druge urejene zelene površine
 - ZK Pokopališča
 - ZV Površine za vrtičkarstvo

OBMOČJA DRUGIH ZEMLJIŠČ

- L** Območja mineralnih surovin
 - LN Površine nadzemnega pridobivalnega prostora

- P** Območja prometnih površin
 - PC Površine cest
 - PŽ Površine železnic
 - PO Ostale prometne površine

PROSTORSKI IZVEDBENI POGOJI

-  Gradbena linija
-  Gradbena meja