





LEGENDA:

-  Območje obravnave
-  Parcelne meje po DKN
-  Dolgoročno predvidene ceste v OPN Občine Črnomelj
-  Predvidena parcelna meja

Vir GN: TRIGEO; TRIGEO/2021/85, z dne: 2.7.2021

Naslov karte:	Prikaz načrta parcelacije		
Vsebina:	OBČINSKI PODROBNI PROSTORSKI NAČRT Majer – stanovanjska soseska in Majer-nova pozidava, v enotah urejanja prostora ČR_10/7 in ČR_10/8		
Naročnik:	Privatni	Občina Črnomelj	Trg svobode 3, 8340 Črnomelj
Izdovalec:	SAP0 d.o.o., Ulica pod lipo 15 8340 Črnomelj	Prilavljavec: Ident št. 2916	Faza: Sprejet dokument
Prostorski načrtovalec:	Daniela Kure Kastelec, univ. dipl. inž. arh.	PA PPN ZAPS 1559	
Področje infrastrukture:	Brane Banovec, univ. dipl. inž. grad.	IZS-G-1718	
Področje prometne infrastrukture:	Boštjan Jurak, dipl. inž. grad.	IZS-G-3400	
Sodelavec:	Matej Kure, dipl. vizual. umet.		
Številka projekta:	3/2021-OPPN	Datum:	Oktober 2022
		Merilo:	1:1000
		Številka risbe:	11