







LEGENDA:




-  ŠIRŠE OBMOČJE OBRAVNAVE
-  OBMOČJE SD OPPN 2021
-  MEJA OBMOČJA SD OPN 3

 VODNI ZADRŽEVALNIK


 MLAKA

 OBSTOJEČI OBJEKTI


 INDUSTRIJSKO OBMOČJE

 POTENCIAL ZA RAZVOJ REKREACIJE V NARAVI - TURIZEM

 POSELITEV - ROMSKA NASELJA

 JEDRO NASELJA KANIŽARICA

 OBMOČJE EROZIJE

 REGIONALNA CESTA

- MEJA D.O.O., GEODETSKI NAČRT ŠT. MEJA/2015/043, 26.10.2015, dopolnitev marec 2016
- OPPN TRIS Kanižarica (Uradni list RS, št. 52/2 2010), Izdelovalec: Topos d.o.o.
- GEODETSKI NAČRT - št. TRIGEO/2020/127, dopolnitev 2020
- SD OPN 3 - PIP v podrobnosti OPPN za območje enote ČR\_14/11 - Acer d.o.o., julij 2021



Uredba o državnem prostorskem načrtu za državno cesto od priključka Maline do mednarodnega mejnega prehoda Metlika in priključka Črnomelj jug (Uradni list RS, št. 70/17)

Naslov karte:	PRIKAZ VPLIVOV IN POVEZAV S SOSEDNJIMI OBMOČJI		
Vsebina:	S/D OPPN TRIS Kanižarica št. 2		
Naročnik:	Občina Črnomelj Trg svobode 3, 8340 Črnomelj		
Izdelovalec:	SAPO d.o.o., Ulica pod lipo 15 8340 Črnomelj	Faza:	Sprejet dokument
Prostorski načrtovalec:	Danijele Kure Kastelic, univ. dipl. inž. arh.	Ident št.: 2539	Podpis:
Področje infrastrukture:	Braniko Banovec, univ. dipl. inž. grad.	PA OPPN ZAPS 1589	
Sodelavec:	Matej Kure, dipl. vizual. umet.	12S-G-1718	
Številka projekta:	OPPN - 1/2021	Datum:	Julij 2022
		Merilo:	1:4000
		Številka risbe:	3