








LEGENDA:

-  ŠIRŠE OBMOČJE OBRAVNAVE
-  OBMOČJE SD OPPN 2021
-  MEJA OBMOČJA SD OPN 3
-  OBSTOJEČI OBJEKTI
-  PREDVIDENA MOŽNOST UKINITVE DELOV CESTE S SPREMEMBO OPPN 2016
-  UKINITEV DELOV CESTE S SPREMEMBO OPPN 2021
-  PRESTAVITEV CESTE S SPREMEMBO OPPN 2021

- VIR: – MEJA D.O.O., GEODETSKI NAČRT ŠT. MEJA/2015/043, 26.10.2015, dopolnitev marec 2016
 – OPPN TRIS Kanižarica (Uradni list RS, št. 52/2 2010), Izdelovalec: Topos d.o.o.
 – GEODETSKI NAČRT – št.TRIGEO/2020/127, dopolnitev 2020
 – SD OPN 3 – PIP v podrobnosti OPPN za območje enote ČR_14/11 – Acer d.o.o., julij 2021

Naslov karte:	SITUACIJA PROSTORSKE UREDITVE		
Vsebina:	S/D OPPN TRIS Kanižarica št. 2		
Naročnik:	Občina Črnomelj Trg svobode 3, 8340 Črnomelj		
Izdelovalec:	SAPD d.o.o., Ulica pod lipo 15 8340 Črnomelj	Faza:	Sprejet dokument
Prostorski načrtovalec:	Danijela Kure Kastec, univ. dipl. inž. arh.	Ident. št.:	2539
Področje infrastrukture:	Branko Banovec, univ. dipl. inž. grad.	Podpis:	PA/PPN/ZAPS 1559
Sodelavec:	Matěj Kure, dipl. vizual. umet.	IZS-G-1718	
Številka projekta:	OPPN - 1/2021	Datum:	Julij 2022
		Merilo:	1:5000
		Številka risbe:	2/1