














LEGENDA:

-  Meja OPPN
-  Širše območje obravnave
-  Meja stavbnih zemljišč
-  Parcelne meje po DKN
-  Obstoječi objekti
-  Novi objekti
-  Nove manipulacijske površine
-  Poti evakuacije
-  Poti intervencije
-  Hidrant
-  Radij gašenaj s hidranti

Vir GN: Meja d.o.o.; MEJA/2020/19, 9.3.2020
 Dopolnitev: 12.8.2020 (datum stanja na terenu)

Naslov karte:	PRIKAZ UREDITEV POTREBNIH ZA OBRAMBO TER VARSTVO PRED NARAVNIMI IN DRUGIMI NESREČAMI, VKLJUČNO Z VARSTVOM PRED POŽAROM		
Vsebina:	OBČINSKI PODROBNI PROSTORSKI NAČRT ZA TURISTIČNO OBMOČJE KAMP KRONE KOLPA HEAVEN		
Naročnik:	Privatni	Občina Črnomelj	Trg svobode 3, 8340 Črnomelj
Izdelovalec:	SAPO d.o.o., Ulica pod lipo 15 8340 Črnomelj	Faza:	Osnutek
Prostorski načrtovalec:	Danijela Kure Kastelic, univ. dipl. inž. arh.	Ident. št.:	ZAPS 1559 A
Področje infrastrukture:		Podpis:	
Področje prometne infrastrukture:			
Sodelavec:	Matej Kure, dipl. vizual. umet.		
Številka projekta:	OPPN - 1/2020	Datum:	Junij 2020
		Merilo:	1:1000
		Številka risbe:	8