



















LEGENDA:

-  Meja območja OPPN
-  Parcelna meja
-  Območje za razvoj objektov
-  Okoliški objekti
-  Obstoječi objekti
-  Predvidena dozidava
-  Tlakovane manipulacijske površine
-  Obstoječ dostop na parcelo

- | Obstoječe   | Projektirano  |                             |
|---|---|-----------------------------|
|    |    | - Električna nízka napetost |
|    |    | - Kanalizacija              |
|    |    | - Vodovod                   |
|  |  | - Telefon, PTT              |
|  |  | - Javna razsvetljava        |

Naslov karte:	Prikaz ureditev glede poteka omrežij in priključevanja objektov na gospodarsko javno infrastrukturo ter grajeno javno dobro		
Vsebina:	Občinski podrobni prostorski načrt za del enote urejanja prostora DRE_2 v Drenovcu - ID: 2335		
Pripravljalavec:	OBČINA ČRNOMELJ Trg svobode 3, 8340 Črnomelj		
Izdovalec:	SAPD d.o.o., Ulica pod lipo 15 8340 Črnomelj	Faza:	Sprejet dokument
Prostorski načrtovalec:	Daniela Kure Kastelc, univ. dipl. inž. arh.	Ident. št.:	ZAPS 1559 A
Sodelavec:	Matej Kure, dipl. vizual. umet.	Merilo:	1:5000
Številka projekta:	2/2021-OPPN	Datum:	Maj 2022
		Številka risbe:	7