







LEGENDA:

-  meja obravnavanega območja
-  obstoječi objekti
-  1. faza - rušitev neustreznih objektov
-  2. faza - rušitev slabega objekta z možnostjo kvalitetne nadomestne gradnje
-  3. faza - predlagana rušitev, če so za to izpolnjeni potrebni pogoji
-  sanacija in prilagoditev neustreznega objekta v skladu s smernicami za SMJ

Podloga: Geodetski načrt (D48/GK), GEOS inženiring d.o.o., 10.01.2020



URBI d.o.o., Oblikovanje prostora, Trnovski pristan 2, Ljubljana

Naročnik: Občina Črnomelj
Trg svobode 3, 8340 Črnomelj

Vrsta prost. akta: **SPREMEMBE IN DOPOLNITVE
OBČINSKEGA LOKACIJSKEGA NAČRTA
MESTNO JEDRO ČRNOMELJ**

Uradna objava: Uradni list RS, št. 17/2022

Risba: **PREDLAGANI POSEGI ZA NEUSKLAJENE OBJEKTE SMJ**

Judita Thaler, univ. dipl. inž. arh., ZAPS 1702 A
Nina Kolenbrand, univ. dipl. inž. kraj. arh.

Številka projekta:	2032	Merilo:	1:2500
Datum:	februar 2022	Št. lista:	2b

Naročnik	OBČINA ČRNOMELJ Trg Svobode 3 8340 Črnomelj	Projekt	OBČINSKI LOKACIJSKI NAČRT MESTNEGA JEDRA ČRNOMELJ
Vodja projekta lokacijskega načrta	Aleksander S. Ostan, udia	Projektant	Aleksander S. Ostan, udia
		Sodelavci	Saša Malenšek, udia Boris Jagodič, udia
Naslov risbe	Predlagani posegi za neusklajene objekte SMJ		2b
Merilo	M 1:2500	JULIJ 2004	