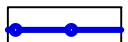






- LEGENDA:**
-  MEJA OBMOČJA UREJANJA / MEJA OBMOČJA, KI SE IZVZAME IZ VELJAVNEGA OPPN
  -  MEJA VELJAVNEGA OPPN TRIS KANIŽARICA
  - OBSTOJEČE UREDITVE**
  -  IZVEDENE CESTE
  -  OBSTOJEČE STAVBE

vir: Geodetski načrt št. 46/2021, Geodeti d.o.o., Grosuplje, februar 2021



naročnik	Občina Črnomelj, Trg svobode 3, 8340 Črnomelj	izdelovalec	 ACER Novo mesto d.o.o.	
vodja naloge	mag. JELKA HUDOKLIN, univ.dipl.inž.kraj.arh., ZAPS A-0850			
sodelavci	IGOR ČRNUGELJ, univ.dipl.inž.arh., ZAPS A-1079 mag. RADOVAN NIKIČ, univ.dipl.inž.grad. IZS G-0324 Robert Dolšina, grad. teh.			
naloga	SPREMEMBE IN DOPOLNITVE 3 OPN OBČINE ČRNOMELJ	datum	september 2022	
faza	sprejet dokument	št. naloge	J-9/20	
grafični prikaz	Prikaz PIP v podrobnosti OPPN za območje enote ČR_14/11 (del TRIS Kanižarica) - <b>PRIKAZ OBMOČJA NA KATASTRU</b>	merilo	1 : 2.500	št. lista <b>1</b>